





































00h00	0 km	<b>Budapest</b> (for 5.6 km) 
		<b>M1 / E60 / E71 / E75</b> for 8.9 km
00h18	15 km	Érd (passing close by)
		Székesfehérvár
		<b>M7 / E71</b> for 19.6 km
00h30	34 km	Martonvásár (passing close by)
		<b>M7 / E71</b> for 26.2 km
		Exit Székesfehérvár, Mór
		<b>Route 7</b> for 4.4 km
00h48	65 km	<b>Székesfehérvár</b> (for 8.3 km)
		<b>Route 8 / E66</b> for 16.9 km
01h20	90 km	Várpalota (for 3.4 km)
		<b>Route 8 / E66</b> for 14.4 km
01h42	108 km	Balatonalmádi (passing close by)
		<b>Route 8 / E66</b> for 5 km
01h46	113 km	Veszprém (passing close by)
		<b>Route 8 / E66</b> for 29.4 km
		<b>E66</b> for 8.1 km
02h14	151 km	Bakonygyepes
		<b>Route 8 / E66</b> for 78.9 km
03h19	230 km	Körmend
		<b>Route 8 / E66</b> for 27 km
03h41	257 km	<b>Rábafüzes</b>
		<b>Route 8 / E66</b> for 0.4 km
		Entry into Austria <b>Belépés Ausztriába</b>
		<b>B65 / E66</b> for 30.7 km
04h14	288 km	Ilz (passing close by) <b>A B65-ön Ilz felé haladva éred el a (fizetős) A2 osztrák autópálya 139-es felhajtóját. Kövesd GRAZ irányt mutató táblát!</b>
		Graz
		<b>A2 / E59 / E66</b> for 48 km
04h40	336 km	Graz (passing close by) 
		<b>A2 / E66</b> for 65.9 km
		Roadwork on A2 Modriach / Herzogberg section.: motorway standards
05h20	402 km	Wolfsberg (passing close by)
		<b>A2 / E66</b> for 37.5 km
05h40	440 km	Völkermarkt (passing close by)
		<b>A2</b> for 17.5 km
05h50	457 km	Klagenfurt Flughafen (passing close by)
		<b>A2</b> for 10 km
05h55	467 km	Klagenfurt (passing close by)
		Villach, Salzburg
		<b>A2 / E66</b> for 2.5 km
05h57	470 km	Krumpendorf (passing close by)
		<b>A2 / E66</b> for 2.5 km
05h58	472 km	Pörtschach (passing close by) 
		<b>A2 / E66</b> for 8.5 km
06h03	481 km	Velden (passing close by)
		<b>A2 / E66</b> for 13.5 km
06h10	494 km	Villach (passing close by) <b>VILLACH előtt autópálya csomópont neve: Knoten VILLACH. Menj tovább egyenesen.</b> Maradunk a Südautobahn-on nem megyünk jobbra Salzburg felé a Tauern autópályára, sem pedig balra Slovenia felé a Karawanken autópályára.
		<b>A2 / E55</b> for 19.1 km
06h20	513 km	Feistritz an der Gail (passing close by)
		Tarvisio, Udine
		<b>A2 / E55</b> for 6.7 km
		Entry into Italy <b>Belépés Olaszországba az A23 autópályán.</b>
		<b>A23 / E55</b> for 8 km
06h28	528 km	Tarvisio (passing close by) 
		<b>A23 / E55</b> for 67.5 km
07h06	595 km	Gemona del Friuli (passing close by) 
		<b>A23 / E55</b> for 18 km
07h15	613 km	Udine (passing close by)  
		<b>A23 / E55</b> for 25.5 km
07h28	639 km	Palmanova (passing close by)  <b>Kisorolunk jobb sávba, lehajtunk és A23-ról az átkötő úton ráhajtunk a VENEZIA irányba menő A4 autópályára.</b> Az út besorolása végig autópálya marad.
		Venezia <b>Innetől az A4-en maradva kövessük a VENEZIA, MILANO iránymutató táblákat itt csatlakoznak be azok, akik Siófok-Letenye-Horvátország-Szlovénia felől jöttek.</b>
		<b>A4 / E55 / E70</b> for 36.9 km
07h48	676 km	Portogruaro (passing close by) 

08h19	738 km	A4 / E55 / E70 for 61.9 km Mestre (passing close by) 
08h30	758 km	A4 / E70 for 20 km Padova (passing close by)  
08h45	787 km	A4 / E70 for 44.9 km Vicenza (passing close by)  
09h08	832 km	A4 / E70 for 46.9 km Verona (passing close by)  
09h33	879 km	Desenzano del Garda (passing close by) 
09h44	902 km	Brescia (passing close by)   Cremona, Piacenza, Parma <b>Kisorolunk jobb sávba és lehajtás után jobbra 3/4 kört fordulva átváltunk A4-ről a CREMONA, PIACENZA felé, délre tartó A21 autópályára.</b> Vigyázat! Van egy lehajtó pár száz méterrel korábban is, de az az ellenkező irányba Brescia-ba vezet! A21 / E70 for 43.9 km
10h07	946 km	Cremona (passing close by)  
10h23	976 km	Piacenza (passing close by)  
10h56	1039 km	Voghera (passing close by) A21 / E70 for 12.9 km
11h02	1052 km	Tortona (passing close by) 
11h08	1062 km	Genova <b>Tortona közelében az A21-et is elhagyjuk. Lehajtás után jobbra 3/4 kört forogva az előbb már bevált módszerrel "fordulunk balra, a keresztező" A7 autópályára GENOVA irányába.</b> De ezen csak 10 km-t fogunk menni. A7 / E62 for 10 km Novi Ligure (passing close by) 
11h16	1079 km	Alessandria <b>Jobbra lehajtunk az A7-ről az A7/A26 -ot összekötő autópályára a közeli ALESSANDRIA és az inentől a kedvünkért kitáblázott távoli VENTIMIGLIA irányba.</b> A26d for 17 km Predosa (passing close by) Genova <b>Nem hajtunk le jobbra Alessandria felé az út egy hosszú, laza bal kanyarral rávezet az A26-ra. Ismét GENOVA felé haladunk, de ha ügyesek leszünk most sem érjük el.</b> A26 / E25 for 43.8 km
11h41	1123 km	Voltri (passing close by) 
11h49	1136 km	Savona <b>Voltri közelében már a tengerpartnál járunk, el kell hagynunk az A26-ot.</b> <b>Figyeljünk, mert a lejtőn könnyen túlmehetünk a SAVONA, VENTIMIGLIA felé, az A10 autópályára vezető kihajtón.</b> A10 / E80 for 12 km Varazze (passing close by) 
12h01	1155 km	Savona (passing close by) 
12h10	1174 km	Finale Ligure (passing close by) 
12h19	1192 km	Albenga (passing close by) 
12h32	1216 km	Imperia (passing close by) 
12h51	1248 km	San Remo (passing close by)  
12h55	1255 km	Bordighera (passing close by) 
12h58	1260 km	Ventimiglia (passing close by) 
13h06	1272 km	 <b>Entry into France belépés Franciaországba VENTIMIGLIA-nál.</b> Egyben kifizetjük az utolsó autópálya szakaszt. Ez volt a harmadik, többször már nem kell fizetni. A8 / E80 for 5 km Menton (passing close by)  
13h10	1278 km	 <b>Exit 58, Monaco, Roquebrune-Cap Martin, Beausoleil, La Turbie, Eze Jobbra lehajtunk és a Vista Palace-nál meglátjuk a tengert. Már csak a szállást kell megtalálni ha nem itt foglaltunk szobát :o)</b> Monaco (passing close by)    <b>Bretelle A8 / D51 for 0.5 km</b> D51 for 1.4 km
13h12	1280 km	Beausoleil (for 2.8 km)    <b>Entry into Monaco</b> Bd de la Turbie / D53 for 0.1 km
13h21	1283 km	<b>Monte-Carlo</b> 